

地球温暖化と世界の水と気温

① どうして高緯度ほど寒いのか？

()

② 川から海に水が流れ込むと、海面は上昇するか？

()

③ 昭和基地とポストーク基地の年平均気温は何度くらいか？

()

④ 昭和基地は涵養域にあるか消耗域にあるか？

()

⑤ 海水温が 60℃ 上昇したら海面は何 m 上昇するか？

()

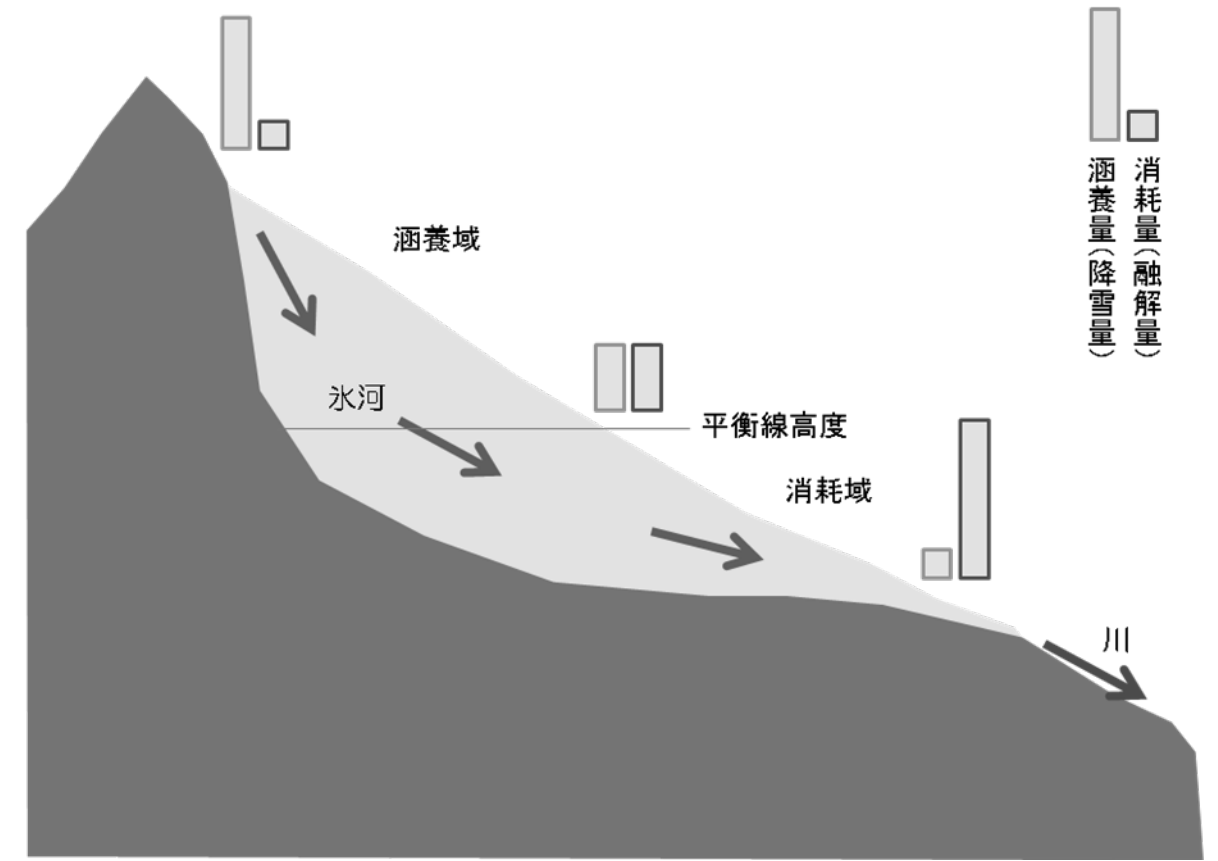


図 1 氷河の涵養と消耗

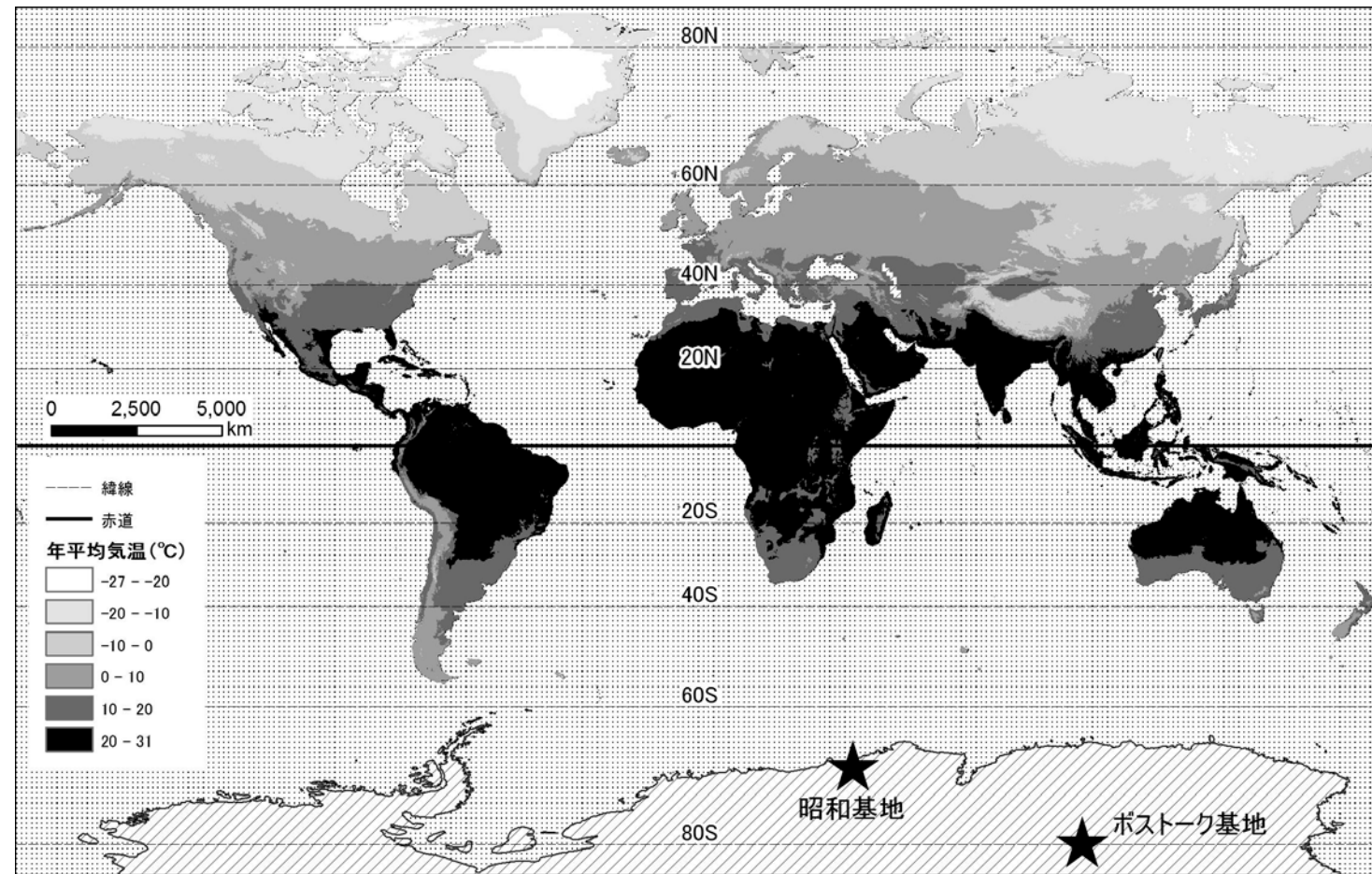


図 1 世界の年平均気温の分布

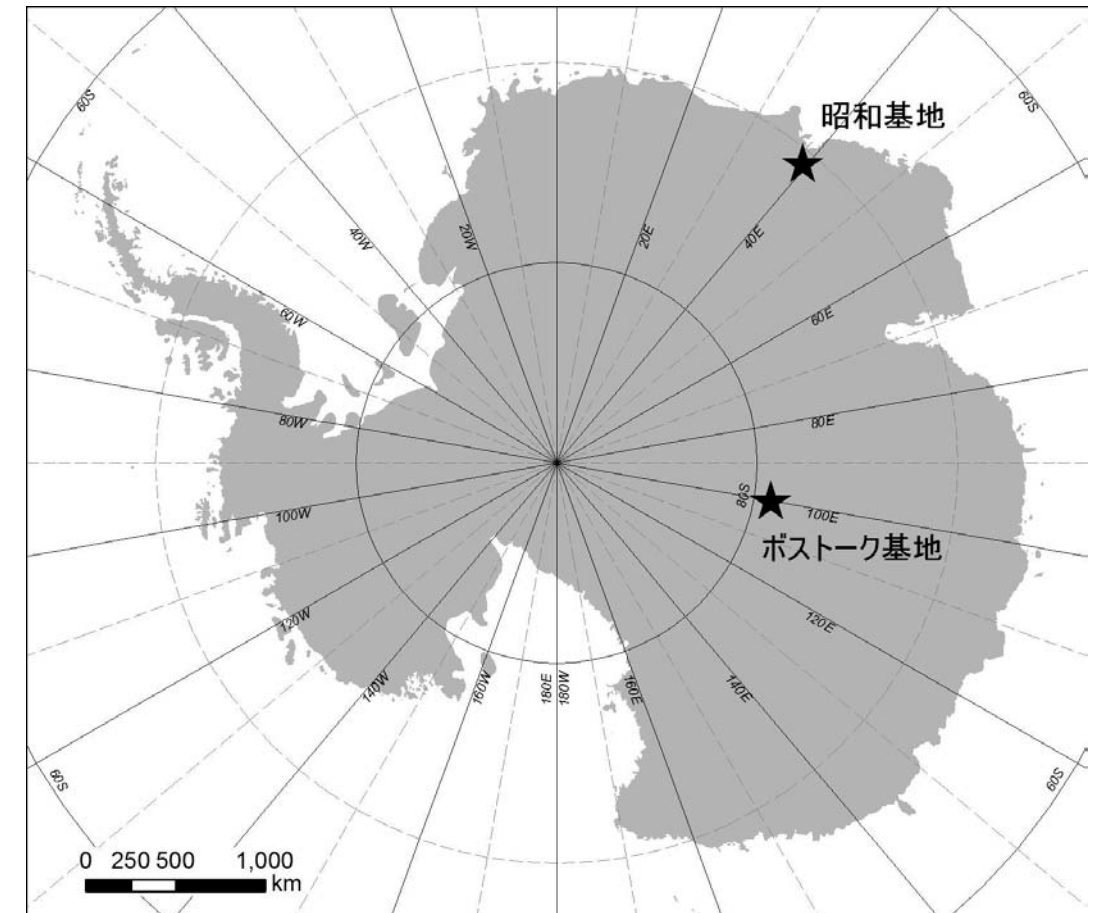


図 3 南極大陸