


10/11・12/6 の宿題

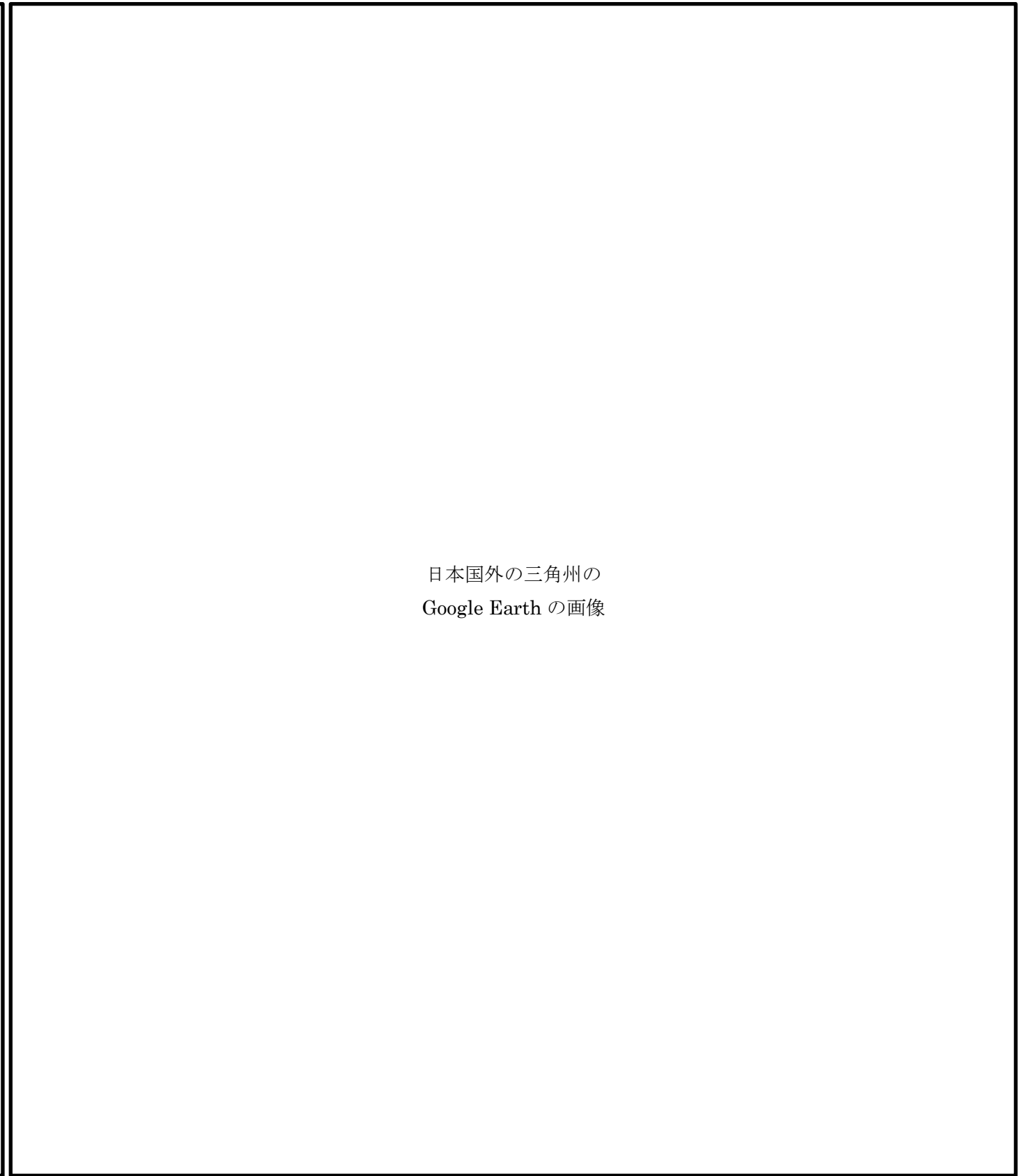

- ① : Google Earth で三角州を探して, Google Earth の画像を印刷して下と裏の口に貼り付け, 流路の形態を下下と裏の口にスケッチする. 三角州は, 日本で1つ, 日本以外で1つ, それぞれ探すこと. スケッチには, おおよその縮尺を示すこと.
- ② : 典型的な三角州が発達している地域と, そうではない地域があるのはどうしてか? を考えて, 右の口に記述する.
- ③ : Google Earth で大阪駅周辺の地形を観察して, 大阪駅周辺の地形は何であるか? を考えて, その理由とともに, 裏の口に記述する.

日本の三角州のスケッチ

<p>km</p> 	<p>日本の三角州の Google Earth の画像</p>
---	-------------------------------------

・典型的な三角州が発達している地域と, そうではない地域があるのはどうしてか?

日本国外の三角州のスケッチ



日本国外の三角州の  
Google Earth の画像

km

・大阪駅周辺の地形は何であるか？